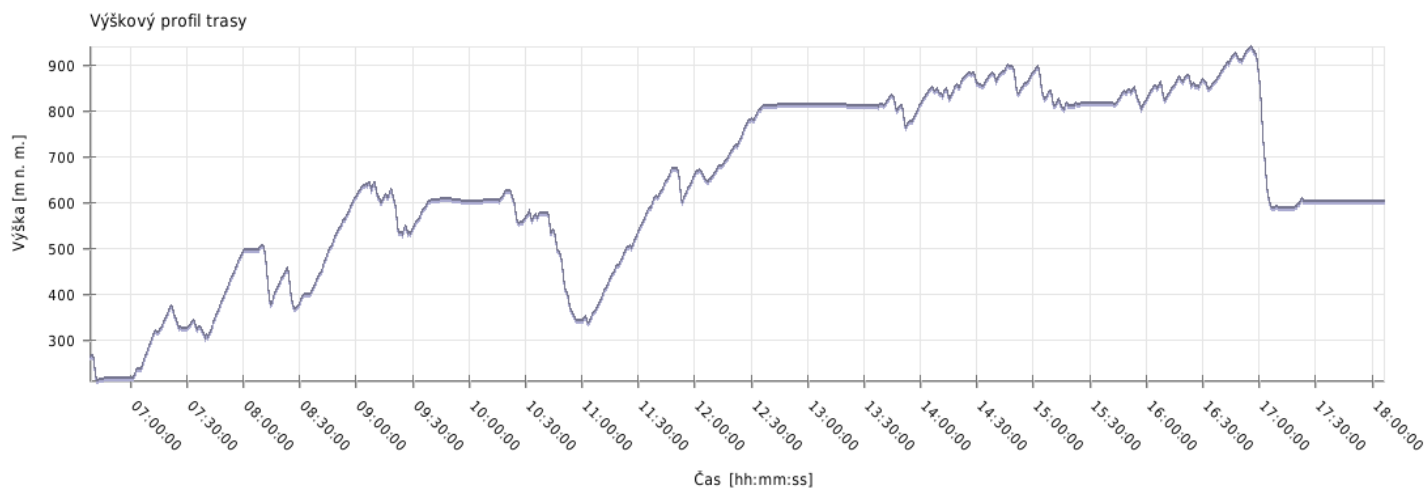
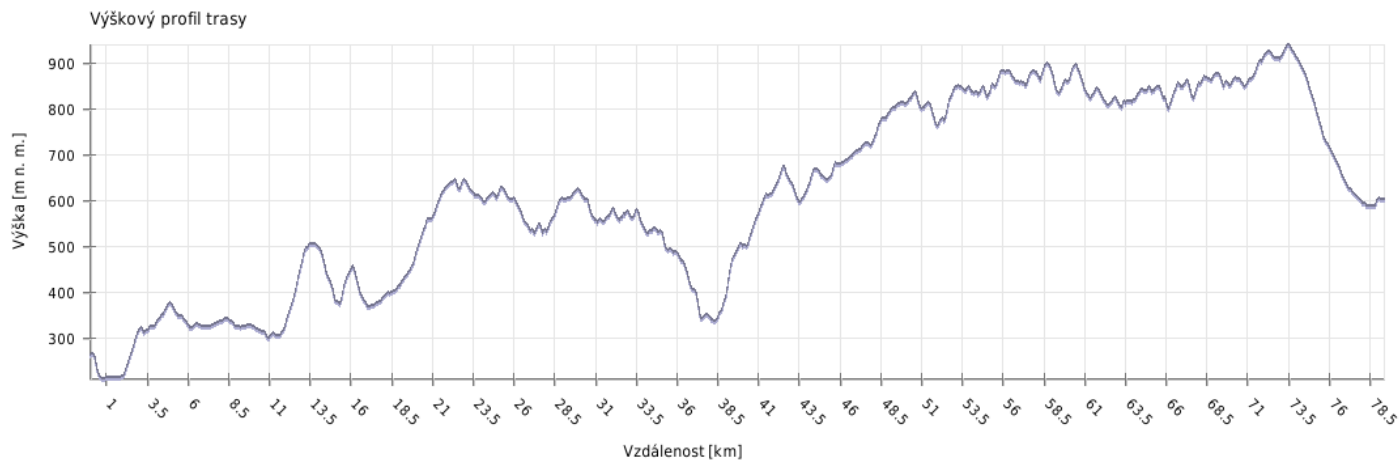
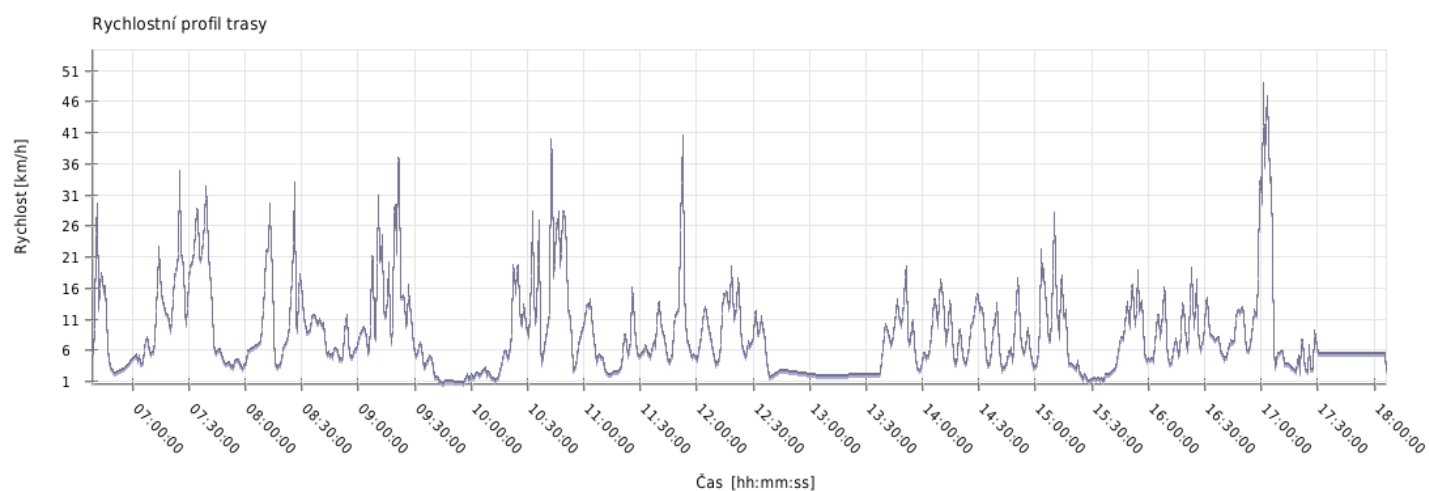
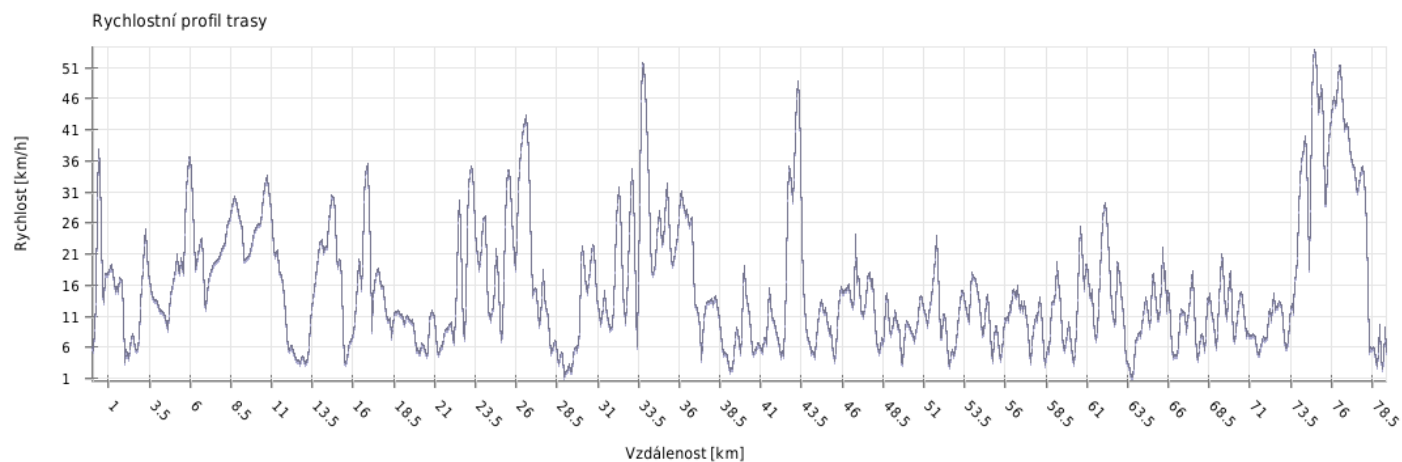


Výška



Minimální výška:	212 m n. m.
Maximální výška:	939 m n. m.
Průměrná výška:	624.4 m n. m.
Maximální rozdíl:	727 m
Celkové stoupání:	2616 m
Celkové klesání:	2275 m
Počáteční výška:	261.1 m n. m.
Koncová výška:	602 m n. m.
Konečná bilance:	340.9 m

Rychlost

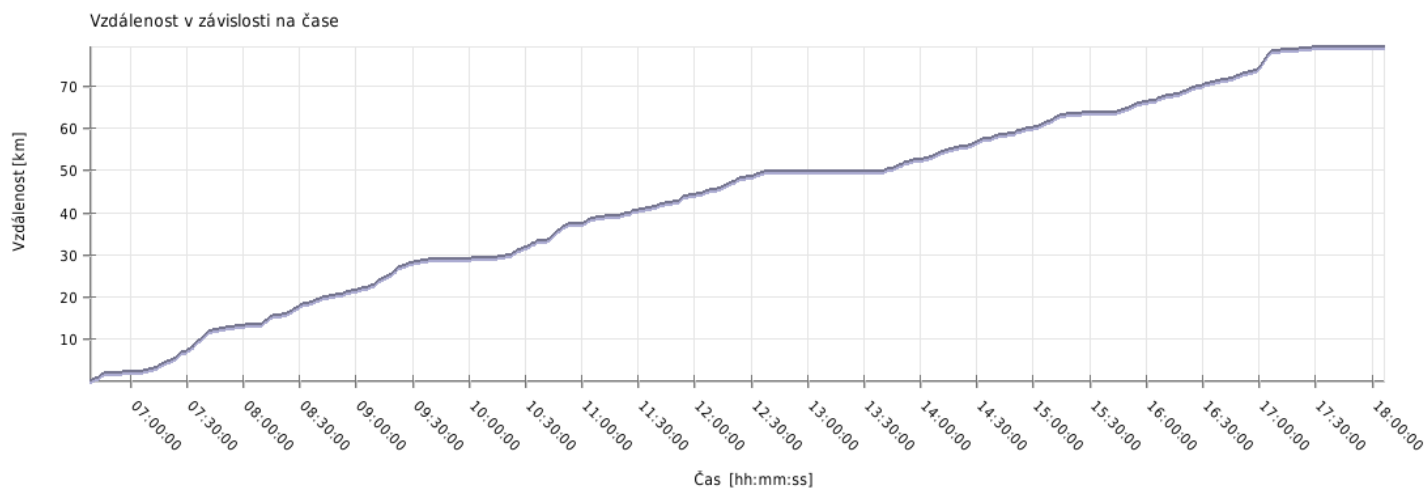


Minimální rychlost:	0.6 km/h
Maximální rychlost:	54.3 km/h
Průměrná rychlost stoupání:	8.4 km/h
Průměrná rychlost klesání:	19.8 km/h
Průměrná rychlost na rovině:	12.2 km/h
Průměrná rychlost:	11.7 km/h

Čas

Datum trasy:	29.5.2009
Čas na začátku trasy:	06:35:00
Čas na konci trasy:	18:06:36
Celková doba trasy:	11h 31m 36s
Celková doba stoupání:	6h 30m 54s
Celková doba klesání:	3h 13m 29s
Celková doba roviny:	1h 47m 13s

Vzdálenost



Celková plošná vzdálenost: 79 km

Celková skutečná vzdálenost: 79.4 km

Vzdálenost stoupání: 37.7 km

Vzdálenost klesání: 32.5 km

Vzdálenost roviny: 9.2 km