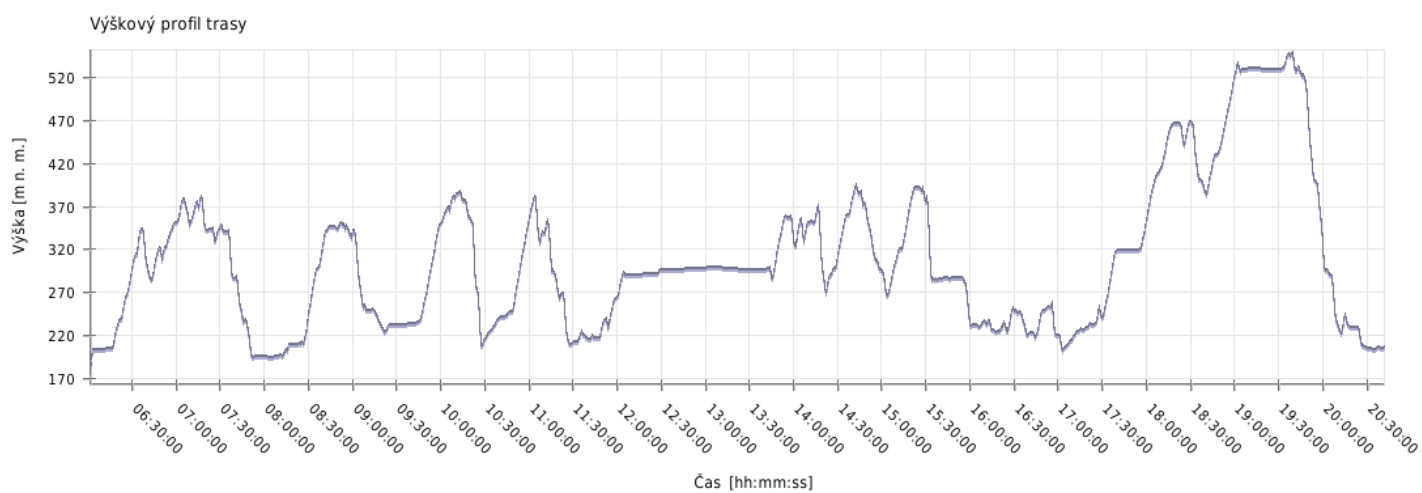
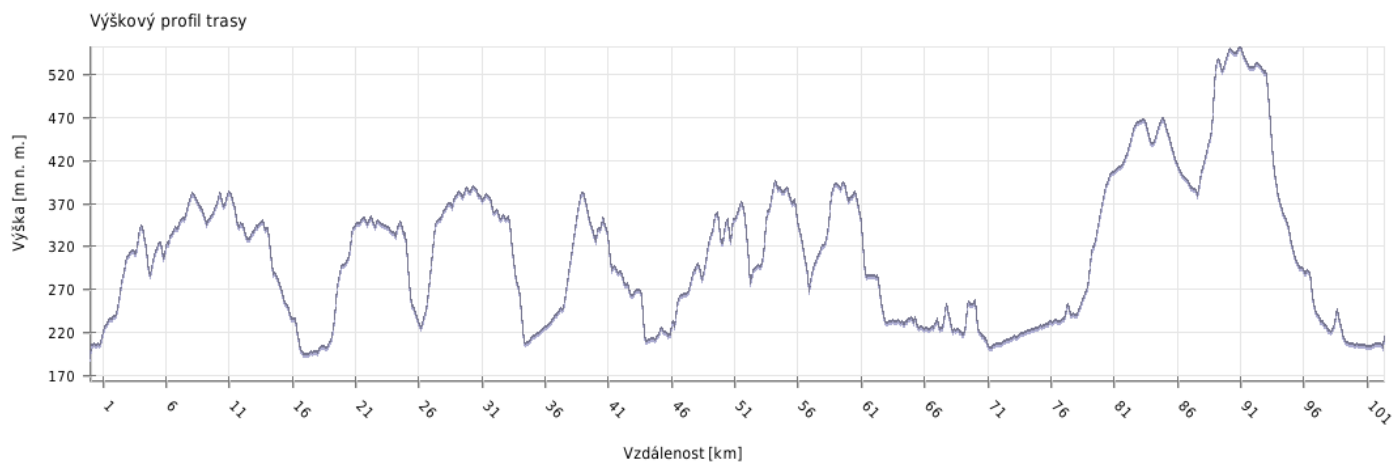


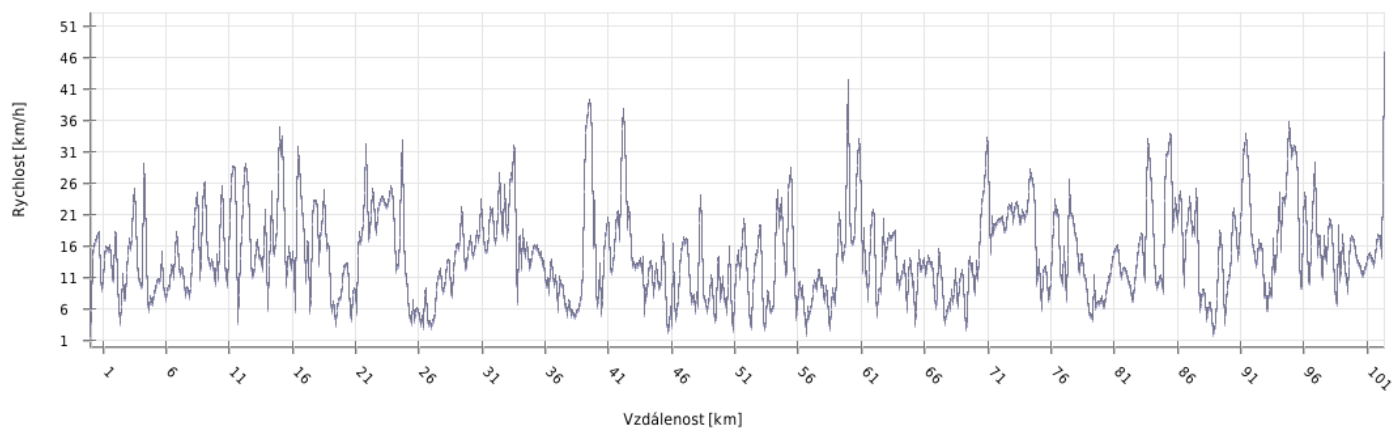
Výška



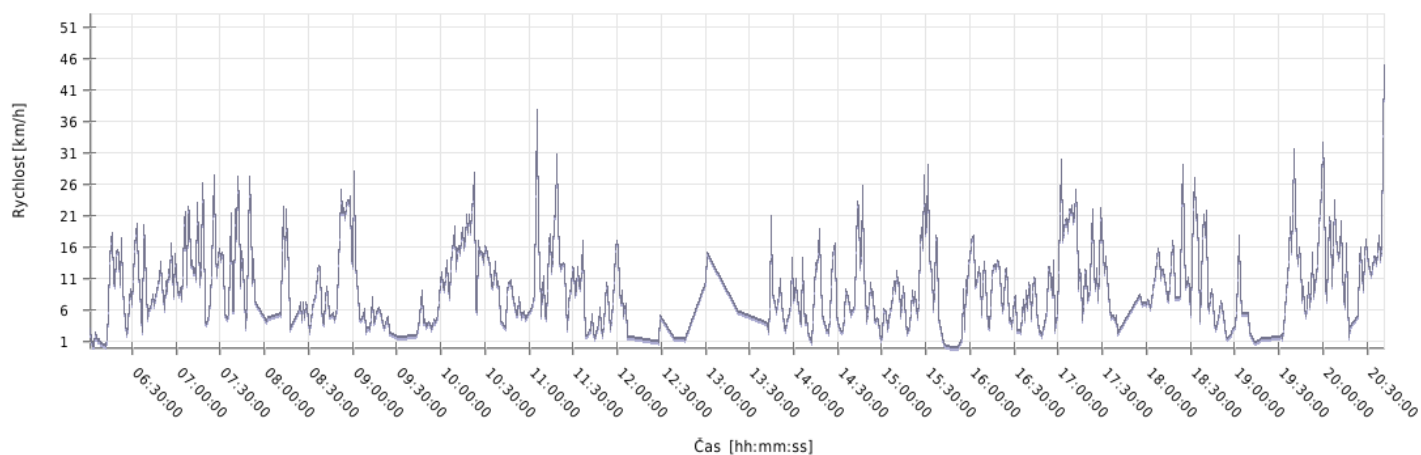
Minimální výška:	162 m n. m.
Maximální výška:	552 m n. m.
Průměrná výška:	305 m n. m.
Maximální rozdíl:	390 m
Celkové stoupání:	3465 m
Celkové klesání:	3421 m
Počáteční výška:	162.1 m n. m.
Koncová výška:	206 m n. m.
Konečná bilance:	43.9 m

Rychlost

Rychlostní profil trasy



Rychlostní profil trasy

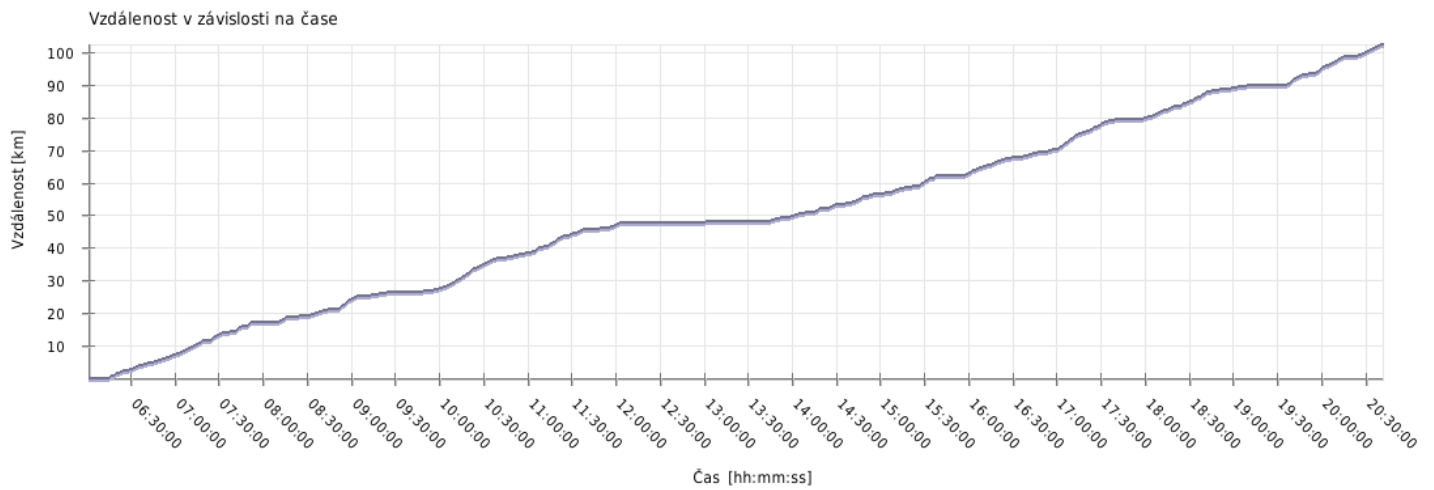


Minimální rychlost:	0.1 km/h
Maximální rychlost:	53 km/h
Průměrná rychlost stoupání:	10 km/h
Průměrná rychlost klesání:	16.4 km/h
Průměrná rychlost na rovině:	13.5 km/h
Průměrná rychlost:	12.6 km/h

Čas

Datum trasy:	11.9.2009
Čas na začátku trasy:	06:01:26
Čas na konci trasy:	20:41:57
Celková doba trasy:	14h 40m 31s
Celková doba stoupání:	6h 37m 01s
Celková doba klesání:	4h 02m 23s
Celková doba roviny:	4h 01m 07s

Vzdálenost



Celková plošná vzdálenost: 100.8 km

Celková skutečná vzdálenost: 102.4 km

Vzdálenost stoupání: 38 km

Vzdálenost klesání: 34 km

Vzdálenost roviny: 30.4 km