















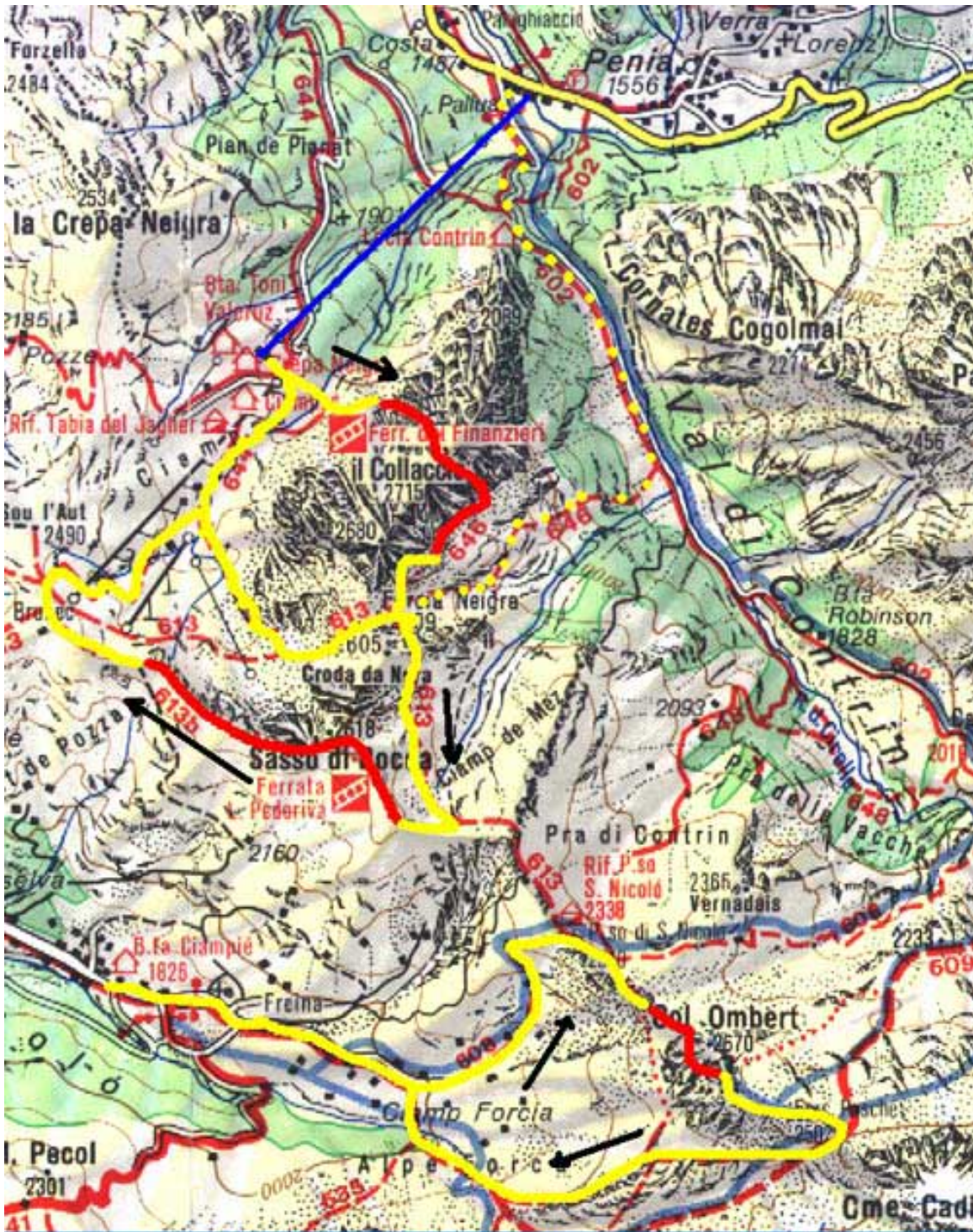


Via ferrata dei Finanziari

| | |
|----------------------|---|
| Land: | Italien |
| Region: | Trentino |
| Gebiet: | Fassaner Dolomiten |
| Datum der Eröffnung: | 1980 |
| Berg / Ziel: | Colac |
| Höhe: | 2715m |
| Höhenmeter: | 550m |
| Talort: | Alba (1517m) bei Canazei |
| Ausgangspunkt: | Seilbahnstation Ciampac |
| Anfahrt: | Von Canazei im Fassatal nach Alba und dort zur Seilbahn Ciampac (1520 m). |
| Gehzeit: | 03:30 |
| Schwierigkeit: |  (4,5 - D) |
| Bewertung: |  |
| Hütten: | Restaurant bei Bergstation (2147m) |
| Zustieg: | Vom Ausgangspunkt folgen wir kurz der Piste, ehe wir rechts einem Weg folgen. Danach roten Pfeilen folgend links aufwärts zum Einstieg (ca. 2170 m) (15 min.) |
| Anstieg: | Zunächst noch leicht führt der Steig nach links in eine große Verschneidung. Hier sind mehrere trittarme Platten zu meistern, die schon einiges an Armkraft fordern. Kurz vor Ende der Verschneidung wird eine Reihe von Leitern erreicht, die wohl den Höhepunkt der Tour darstellen und schon hohe Anforderungen an den Begeher stellt. Danach lassen die Schwierigkeiten nach und wir erreichen den Gipfel (1,75 h). |
| Abstieg: | Südlich abwärts zur Forcia Neigra (2509 m), dann weiter südwestlich absteigend auf teilweise gesichertem Steig zurück zum Ausgangspunkt (1,5 h). |
| Hinweis: | Von der Forcia Neigra läßt sich als Rückweg auch der Sentiero attrezzato Lino Pederiva (Schwierigkeit 2) zunächst südlich auf dem Weg 613, dann 613 B, letztlich 644 zurück zur Talstation (2,5 h) |
| Resümee: | Anstrengende, interessante Tour, die aber mit den Touren in der Umgebung nicht ganz mithalten kann, trotz der schönen Sicht auf die Marmolata-Südwand. |

| | |
|------------------------|--|
| Zu verbinden mit: |  Klettersteig Lino Pederiva  |
| Klettersteige in Nähe: |  Finanziere-Abstiegsweg  |
| Literatur: |  Das Buch der Klettersteige (Seibert, Dieter)          |
| interner Code: | K600 |





Ausschnitt aus Kompass Wanderkarte Nr. 59
LizenzNr 4-0105L

